

Схема расположения земельного участка на кадастровом плане территории, подготовка которой осуществляется в форме документа на бумажном носителе

Утверждена

Постановлением администрации городского поселения Гаврилов-Ям Ярославской области от 05.07.2022 N 401




Схема расположения земельного участка на кадастровом плане территории

Условный номер земельного участка 76:04:010217:3У1		
Площадь земельного участка 1382 м ²		
Обозначение характерных точек границ	Координаты, м	
	X	Y
1	2	3
1	342412.50	1330085.49
2	342401.70	1330099.89
3	342381.59	1330094.20
4	342381.98	1330091.11
5	342369.20	1330088.11
6	342368.99	1330088.95
7	342365.96	1330088.00
8	342375.93	1330052.52



Масштаб 1:2000

Условные обозначения:

- 47 - кадастровый номер ранее учтенного земельного участка
-  - местоположение земельного участка на местности
-  - граница кадастрового деления
-  - граница ранее учтенного земельного участка
- Гаврилов-Ям - обозначение населенного пункта его кадастрового номера