

Схема расположения земельного участка на кадастровом плане территории,
подготовка которой осуществляется в форме документа на бумажном носителе

Утверждена
Постановлением администрации городского поселения Гаврилов-Ям Ярославской области
от 18.07.2022 N 423




Схема расположения земельного участка на кадастровом плане территории

Условный номер земельного участка 76:04:010622:3У1		
Площадь земельного участка 1500 м ²		
Обозначение характерных точек границ	Координаты , м	
	X	Y
1	2	3
1	338476.65	1328768.89
2	338488.20	1328728.68
3	338464.57	1328742.83
4	338449.21	1328686.76



Масштаб 1:2000

Условные обозначения:

- 76:47 - кадастровый номер ранее учтенного земельного участка
-  - местоположение земельного участка на местности
-  - граница кадастрового деления
-  - граница ранее учтенного земельного участка
- Гаврилов-Ям - обозначение населенного пункта его кадастрового номера