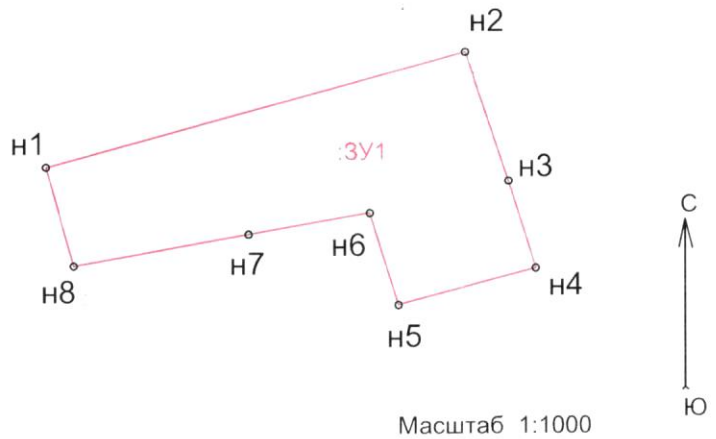


Схема расположения земельного участка на кадастровом плане территории

Ярославская область, г. Гаврилов-Ям, ул. Лесная
категория земель: земли населенных пунктов
площадь земельного участка: 1264 кв.м.

Геодетические данные

номер точек	координаты	
	X, м	Y, м
н1	338913.76	1327205.02
н2	338929.33	1327262.71
н3	338911.54	1327268.63
н4	338899.49	1327272.38
н5	338894.47	1327253.51
н6	338907.18	1327249.62
н7	338904.27	1327232.97
н8	338900.06	1327208.86



Система координат МСК-76



Условные обозначения :

Масштаб 1:2000

- - граница кадастрового квартала
- - граница вновь образованного земельного участка
- :ЗУ1 - обозначение вновь образованного земельного участка
- - земли общего пользования, обеспечивающие доступ к земельному участку

76:04:010765 - номер кадастрового квартала

- земельный участок, включенный в ГКН

:11 - номер земельного участка в кадастровом квартале

Исполнитель кадастровый инженер :

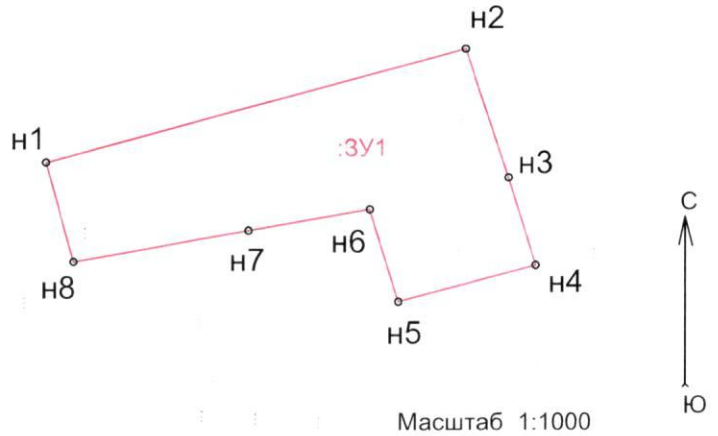
Павлова М.Н.

Схема расположения земельного участка на кадастровом плане территории

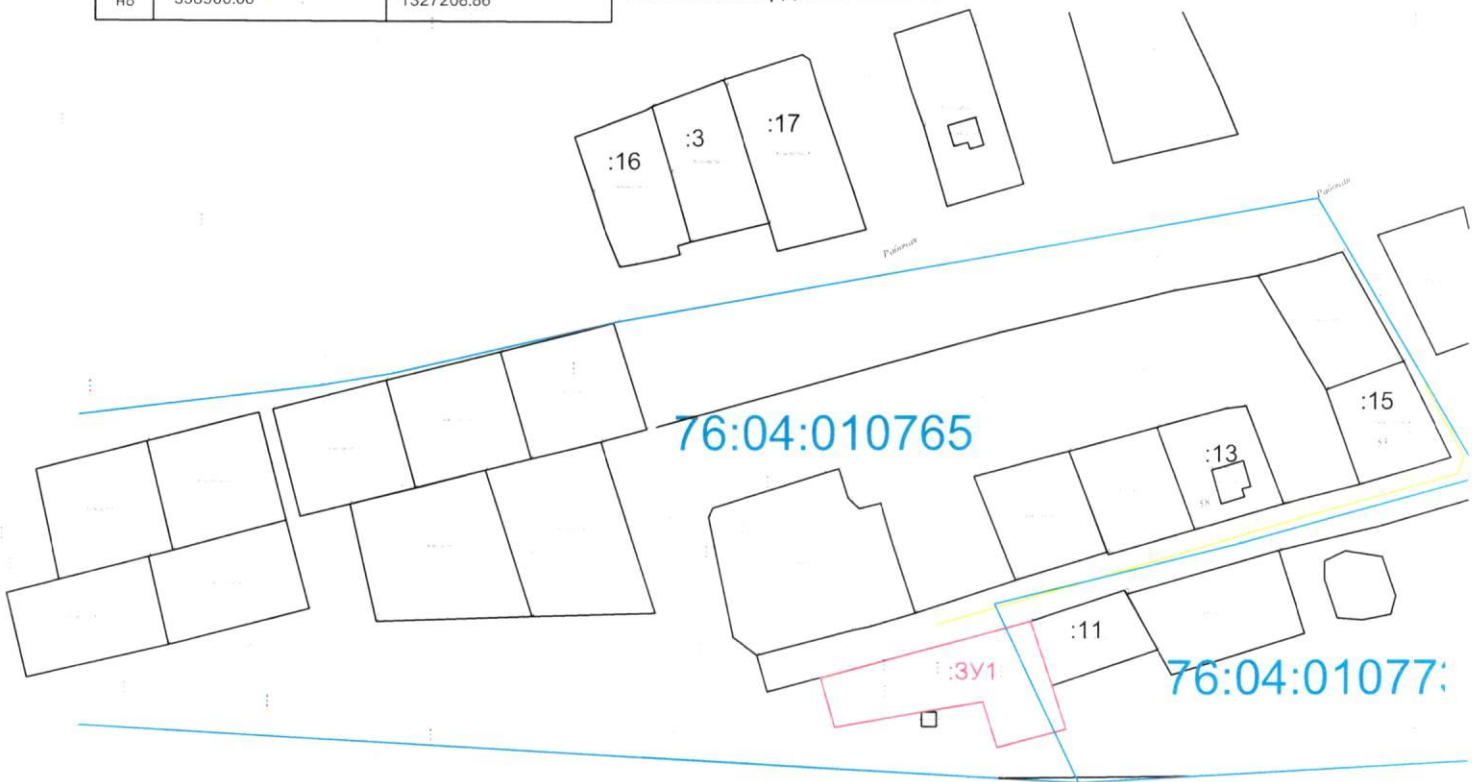
Ярославская область, г. Гаврилов-Ям, ул. Лесная
 категория земель: земли населенных пунктов
 площадь земельного участка: 1264 кв.м.

Геодетические данные

номер точек	координаты	
	X, м	Y, м
н1	338913.76	1327205.02
н2	338929.33	1327262.71
н3	338911.54	1327268.63
н4	338899.49	1327272.38
н5	338894.47	1327253.51
н6	338907.18	1327249.62
н7	338904.27	1327232.97
н8	338900.06	1327208.86



Система координат МСК-76



Условные обозначения :

Масштаб 1:2000

- -граница кадастрового квартала
- -граница вновь образованного земельного участка
- :3У1 -обозначение вновь образованного земельного участка
- -земли общего пользования, обеспечивающие доступ к земельному участку

76:04:010765 -номер кадастрового квартала

-земельный участок, включенный в ГКН

:11 -номер земельного участка в кадастровом квартале

Исполнитель кадастровый инженер :

Павлова М.Н.