

Схема расположения земельного участка на кадастровом плане территории, подготовка которой осуществляется в форме документа на бумажном носителе

Утверждена
 Постановлением администрации городского поселения Гаврилов-Ям Ярославской области
 от 28.07.2023 г. N 498

Схема расположения земельного участка на кадастровом плане территории

Условный номер земельного участка 76:04:010624:3У1




Площадь земельного участка 1110 кв.м.

Координаты, м.		Координаты, м.		Координаты, м.	
X	Y	X	Y	X	Y
338401.66	1328717.53	338386.49	1328796.75	338396.37	1328761.28
338402.83	1328728.86	338385.65	1328786.79	338392.36	1328760.23
338405.16	1328751.54	338391.59	1328787.17	338382.49	1328761.68
338407.60	1328775.64	338398.67	1328785.28	338381.47	1328745.66
338408.25	1328775.62	338402.27	1328780.25	338401.66	1328717.53
338412.36	1328794.52	338399.17	1328763.02		



Масштаб 1:2000

Условные обозначения:

- 47 - кадастровый номер ранее учтенного земельного участка
-  - местоположение земельного участка на местности
-  - граница кадастрового деления
-  - граница ранее учтенного земельного участка
- Гаврилов-Ям - обозначение населенного пункта его кадастрового номера