

Утверждена

Постановление

(наименование документа об утверждении, включая

Администрация

наименования органов государственной власти или

Городской администрации

органов местного самоуправления, принявших

Решение

решение об утверждении схемы или подписавших соглашение

о перераспределении земельных участков)

от *21.11.2023*

№ *837*

Схема расположения земельного участка или земельных участков на кадастровом плане территории

Условный номер земельного участка :3У1

Площадь земельного участка 1250 м²




| Обозначение характерных точек границ | Координаты, м | | Обозначение характерных точек границ | Координаты, м | |
|--|---------------|------------|--|---------------|------------|
| | X | Y | | X | Y |
| 1 | 2 | 3 | 1 | 2 | 3 |
| 1 | 339868.94 | 1326262.16 | 4 | 339819.66 | 1326281.81 |
| 2 | 339879.54 | 1326283.32 | 1 | 339868.94 | 1326262.16 |
| 3 | 339830.25 | 1326302.93 | | | |

Система координат: МСК-76



Условные обозначения:

Масштаб 1:1000

-  - граница образуемого земельного участка
-  - границы учтенных земельных участков
-  - граница кадастрового квартала
- 76:04:010147 - кадастровый квартал
- :39 - кадастровый номер земельного участка